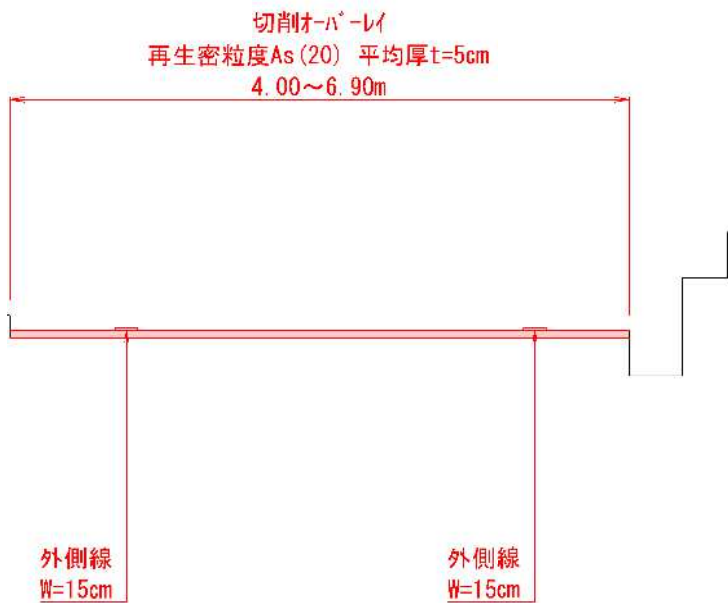





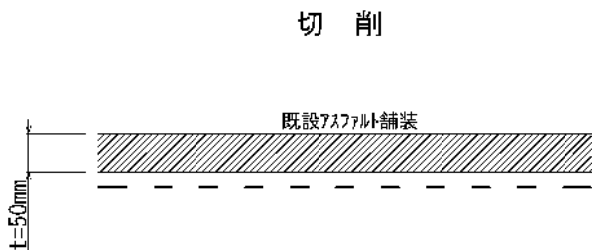
工事名	県道津高法界院停車場線舗装工事	
図面名	平面図	
工事場所	岡山市北区原地内	
縮尺	1:2000	図面番号
作成年度	令和8年度	
施工担当課	岡山市 北区役所 地域整備課	

標準断面図

S=1:50 (A3)



舗装構成 S=1:10



工事名	県道津高法界院停車場線舗装工事		
図面名	標準断面図、舗装構成		
工事場所	岡山市北区原地内		
縮尺	1:50、1:10	図面番号	
作成年度	令和8年度		
施工担当課	岡山市 北区役所 地域整備課		